

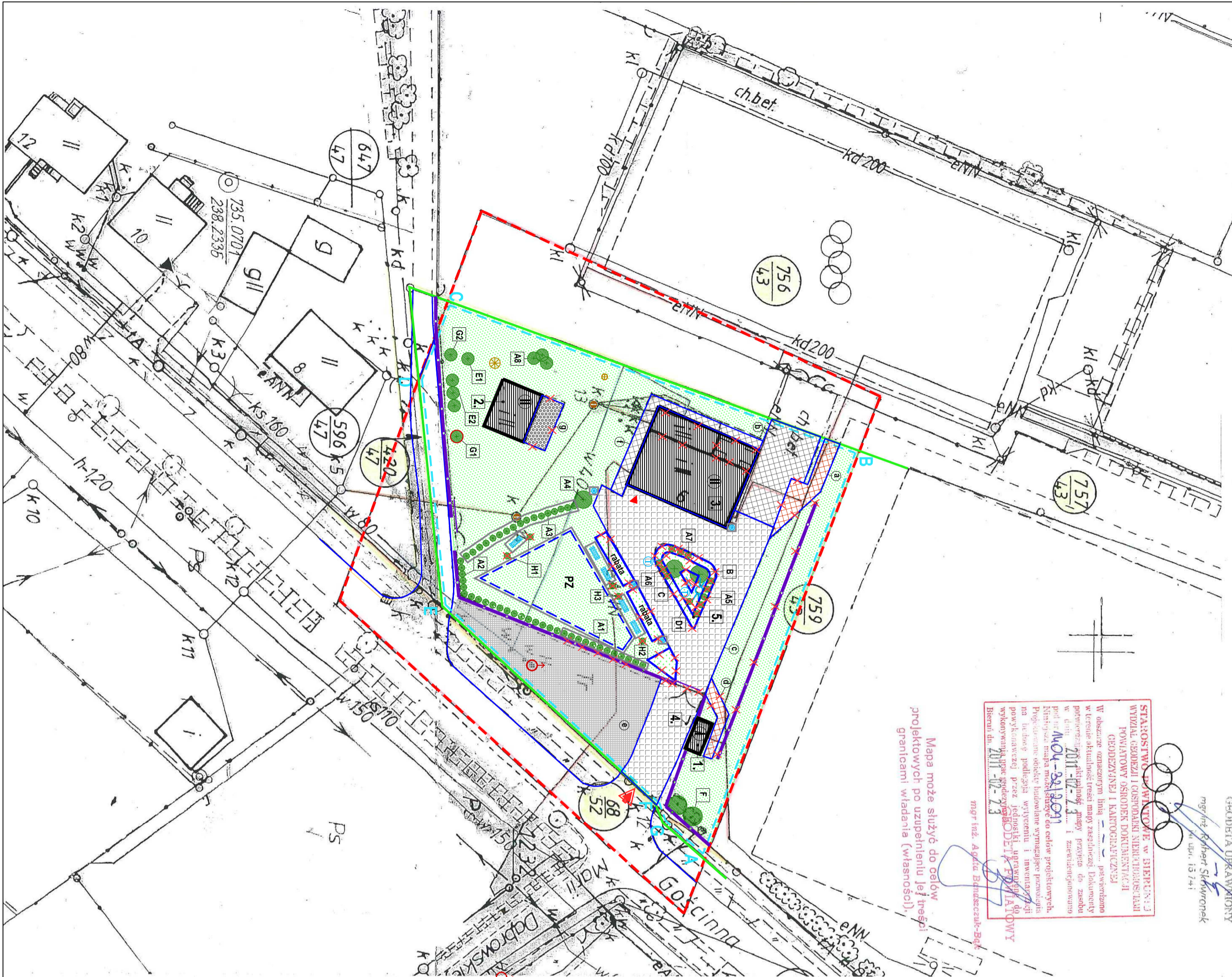
Obreń: Bojszowy km 10 dz. 759/43
zakres

skala 1:500

GEODYTA UPRAWNY
mgr inż. Robert Szymonicki
ul. ul. 13 741

STARSZYSTWA GOSPODARSTWA W ZAKRESIE:
WYMIAR, ROZDZIAŁ I GOSPODARSTWA NIERUCHOMOŚCI
NOWYJAWY OSOBNYCH DOKUMENTACJI
GEODEZYJNEJ I KARTOGRAFICZNEJ
W obszarze oznaczonym linią czerwoną, przewidziano
w terenie aktualizację treści mapy zasadniczej. Dokumenty
w dniu 2011-07-23 i zaktualizowano
pod nr: A-2008-2011-07-23
Projektowanie obiektu budowlanego wyznaczonego przez
na: na danej podległości wytyczeniu i inwentaryzacji
projektowania, przez jedyną osobę uprawnioną do
wykonawania, tj. projektanta: **PROJEKTANT**
Broski dnia 2011-07-23
mgr inż. Agnieszka Bieduszczyk-Bek

Mapa może służyć do celów
projektowych po uzupelnieniu jej treści
granitami władania (własności)



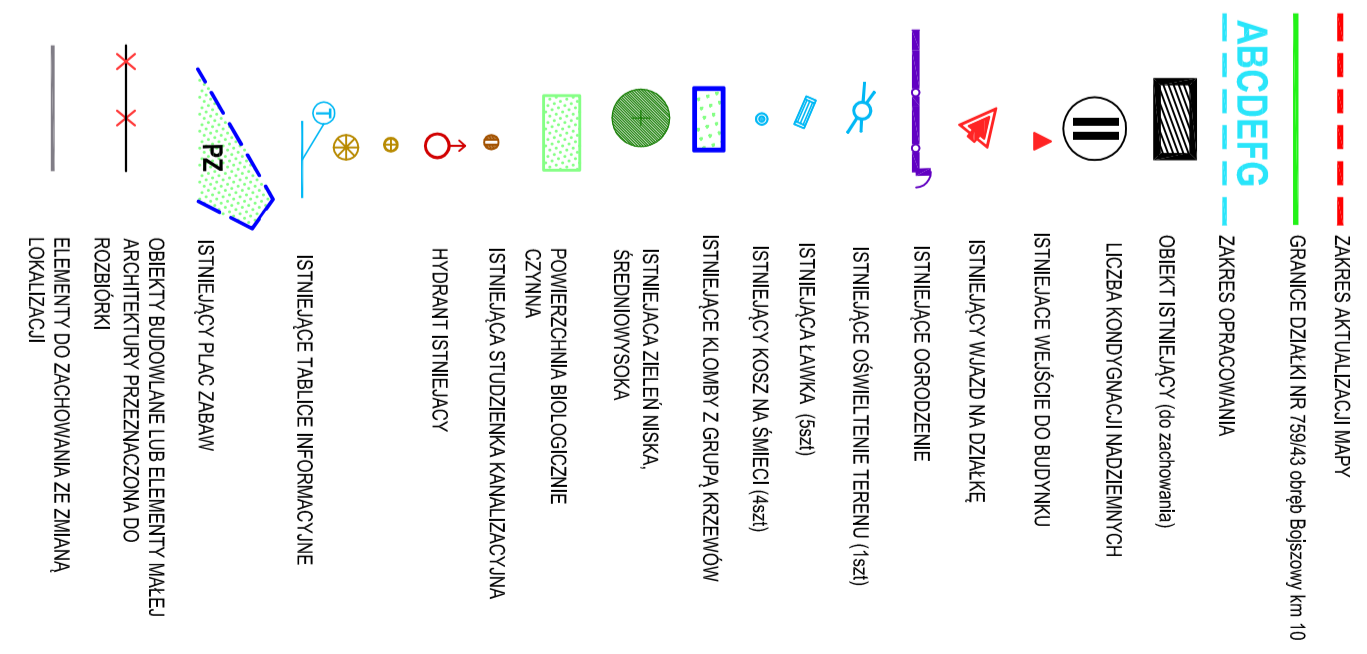
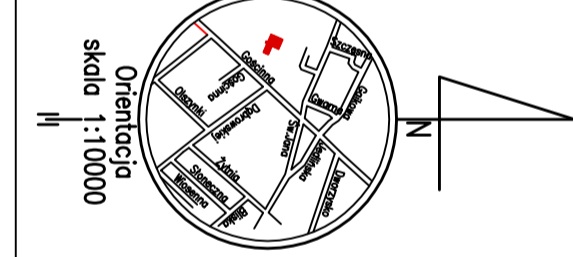
LEGENDA:

| ELEMENTY MAŁEJ ARCHITEKTURY DO USUŃCIE | SZT. | UWAGI |
|--|-------|--|
| ISTNIEJĄCE TABLICE INFORMACYJNE | 2 | logo klubu sportowego przenieść na budynek |
| ISTNIEJĄCE KLIMBY Z GRUPY KRZEWOW | 4 | usunąć wraz z krzewnikami |
| ISTNIEJĄCE OGRÓDZENIE | 65,3m | usunąć fragment ogrodzenia wraz z bramą (wg. projektu) |

| ELEMENTY MAŁEJ ARCHITEKTURY DO ZACHOWANIA ZE ZMIANĄ LOKALIZACJI | SZT. | UWAGI |
|---|------|--|
| ISTNIEJĄCA ŁAWKA | 5 | nowa lokalizacja wg projektu |
| ISTNIEJĄCY KOSZ NA ŚMIECI | 4 | zagospodarowanie terenu |
| ISTNIEJĄCY PŁAC ZABAW: | | nowa lokalizacja wg. oddzielnego opracowania |
| PISOWNICA | 1 | |
| HUŚTAWKA | 2 | |
| HUŚTAWKA WĄZKA* | 1 | |
| SREPCZNIKOWIEC (KACZKA) | 1 | |
| ZESTAW ZABAWOWY | 3 | |

| L.P. | POWIERZCHNIA UTWARZONA | UWAGI |
|------|--------------------------------|---|
| a | KOSTKA BETONOWA (kolor: rudi) | częściowo do zachowania |
| b | KOSTKA BETONOWA (kolor: szara) | do odnowienia (do zachowania przedsięwzięcia lokalizacji) |
| c | ASFALT | do wymiany |
| d | KOSTKA BETONOWA (kolor: rudi) | częściowo do zachowania |
| e | KOSTKA BETONOWA (kolor: szara) | do odnowienia (do zachowania przedsięwzięcia lokalizacji) |
| f | KOSTKA BETONOWA (kolor: szara) | do odnowienia (do zachowania przedsięwzięcia lokalizacji) |
| g | PŁYTA BETONOWA | do usunięcia |

| L.P. | ISTNIEJĄCA ZIELEŃ | SZT. | UWAGI |
|------|-------------------|------|--|
| A1 | GRUPA ŻYWIOTNIKÓW | 25 | do zachowania 13szt. do przeszerzenia 12szt. |
| A2 | GRUPA ŻYWIOTNIKÓW | 5 | do zachowania |
| A3 | GRUPA ŻYWIOTNIKÓW | 18 | do przeszerzenia |
| A4 | ŻYWIOTNIK | 1 | do zachowania |
| A5 | GRUPA ŻYWIOTNIKÓW | 5 | do usunięcia |
| A6 | GRUPA ŻYWIOTNIKÓW | 3 | do usunięcia |
| A7 | GRUPA ŻYWIOTNIKÓW | 3 | do usunięcia |
| A8 | GRUPA ŻYWIOTNIKÓW | 3 | do zachowania |
| B | SOSNA | 1 | do zachowania |
| C | ŚWIERK | 1 | do zachowania |
| D1 | GRAB | 1 | do usunięcia |
| E1 | MODRZEW | 1 | do zachowania |
| E2 | GRUPA MODRZEWI | 3 | do zachowania |
| F | GRUPA GRABÓW | 3 | do zachowania |
| G1 | GRÓB | 1 | do zachowania |
| G2 | GRÓB | 1 | do zachowania |
| H1 | INNE (lisstaje) | 2 | do usunięcia |
| H2 | INNE (lisstaje) | 1 | do usunięcia |
| H3 | INNE (lisstaje) | 2 | do usunięcia |



| | |
|--|--|
| PROJEKT BUDOWLANY PRZEBUDOWY I ROZBUDOWY | |
| PROJEKT ZAGOSPODAROWANIA TERENU | |
| CZĘŚĆ: 11 - ZAGOSPODAROWANIE TERENU | |
| BUDYNEK GIMNAZJALNY PUBLICZNEJ W BOJSZOWACH | |
| UL. GOSCIŃNA 6, 43-220 BOJSZÓW | |
| GMINA BOJSZÓW, UL. GAIKOWA 35, 43-220 BOJSZÓW | |
| ANALIZA ISTNIEJĄCEGO ZAGOSPODAROWANIA TERENU I ELEMENTY DO ZACHOWANIA I USUŃCIE | |
| skala: 1:500 | |
| A-2008 | |
| A-2008 | |
| PB | |
| ANNA OSŁAJAK | |